

INREACH® MINI 3 PLUS

SOS SATELLITEN-KOMMUNIKATIONSGERÄT



PRODUKTBESCHREIBUNG

Bleibe auch in abgelegenen Gebieten zuverlässig in Verbindung – mit dem inReach® Mini 3 Plus. Das leichte Satelliten-Kommunikationsgerät inklusive Farb- und Touchdisplay ermöglicht es dir, auch ohne Mobilfunkempfang im Notfall einen interaktiven SOS-Notruf an Garmin ResponseSM abzusetzen – eine rund um die Uhr besetzte internationale Zentrale für die Notfallkoordinierung. So kannst du deine Abenteuer stets mit einem sicheren Gefühl genießen. Aktiviere ein Satellitenabonnement¹ und versende Text- und Gruppennachrichten sowie Fotos und Sprachnachrichten, um mit Freund*innen und Familie Kontakt zu halten. Teile deine Position per LiveTrackTM, damit deine Liebsten deinen Standort und Daten wie Distanz und Höhe verfolgen können, während du unterwegs bist. Kopple dein inReach Mini 3 Plus mit der Garmin ExploreTM App auf deinem Smartphone, um Touren zu planen, zu navigieren und deiner Strecke zum Ziel und wieder zurück zu folgen. Das robuste Design widersteht Stößen, extremen Wetterbedingungen und hohen Temperaturen (wasserdicht gemäß IP67). Dank einer Akkulaufzeit von bis zu 350 Stunden bei 10-minütigem inReach-Tracking bleibt noch mehr Zeit für deine Outdoor-Abenteuer.

HIGHLIGHTS

- Robustes, leichtes und kompaktes Satelliten-Kommunikationsgerät
- 1,9-Zoll Farb- und Touchdisplay und optionaler Tastenbedienung
- Integrierter Lautsprecher und Mikrofon
- Integrierte Sirene
- Interaktiver SOS-Notruf über Garmin Response
- Erweiterte Nachrichtengröße auf 1.600 Zeichen pro Nachricht
- InReach Wetter und LiveTrack
- Digitaler Kompass, Punkt-zu-Punkt Navigation sowie TracBack
- Austausch von Media-Nachrichten (Anzeige von Fotos und Senden/Empfangen von Sprachnachrichten direkt über das Gerät möglich)
- Garmin Share
- Zubehör für erweiterte Anbringungsmöglichkeiten, z. B. deinen Rucksack
- Kompatibel mit Garmin Messenger App und Garmin Explore App
- Akkulaufzeit von bis zu 350 Stunden bei 10-minütigem Tracking



INREACH® MINI 3 PLUS

SOS SATELLITEN-KOMMUNIKATIONSGERÄT

KEY FEATURES

TOUCHDISPLAY

Nutze die Tastatur auf dem Touchdisplay, um Nachrichten direkt vom inReach Mini 3 Plus zu verschicken. Verbinde dein kompatibles Smartphone mit der Garmin Messenger App und schicke Einzel- oder Gruppenchat-Nachrichten. Reagiere mit Emojis oder starte einen neuen Chat mit einem Kontakt.



SPRACHNACHRICHTEN

Dank des integrierten Lautsprechers und Mikrofons kannst du bis zu 30-sekündige Sprachnachrichten empfangen oder versenden – auch ohne Mobilfunkempfang. Außerdem lassen sich transkribierte Sprachnachrichten auf dem Farbdisplay ablesen.



INTERAKTIVER SOS-NOTRUF

Jederzeit mit gutem Gefühl unterwegs – löse im Notfall einen interaktiven SOS-Notruf aus. Per Direktkommunikation und Notfall-Button bist du mit Garmin Response verbunden – der internationalen, rund um die Uhr besetzten Zentrale für die Notfallkoordination.



TEILE FOTOS

Teile deine aufgenommenen Fotos direkt über das Satellitennetz, auch wenn du keinen Mobilfunkempfang hast. Kopple hierzu einfach die Garmin Messenger App auf deinem kompatiblen Smartphone mit dem Gerät. Empfangene Fotos kannst du dir auch direkt auf dem inReach Mini 3 Plus anzeigen lassen.



VERFOLGE DEINEN TRACK

Plane deine Reise, sieh dir deinen Track auf der Karte an, speichere deine Aktivität oder lass dir Streckenmarkierungen anzeigen, die dir die Entfernung bis zum Ziel angeben. Verbinde dein Gerät dafür mit der Garmin Explore App auf deinem kompatiblen Smartphone.



LIVETRACK™

Dank 100%iger globaler Iridium Satellitenabdeckung kannst du deinen Standort von überall aus teilen und Freund*innen via LiveTrack an deiner Tour teilhaben lassen.



INREACH® MINI 3 PLUS

SOS SATELLITEN-KOMMUNIKATIONSGERÄT

KEY FEATURES

KEY FEATURE	KEY FEATURE BESCHREIBUNG
NEU FARBDISPLAY	Tippe und wische auf dem farbigen Touchdisplay, welches dir eine intuitive und benutzerfreundliche Bedienung ermöglicht.
NEU ROBUSTES DESIGN	Kompakt, leicht und robust – der inReach Mini 3 Plus begleitet dich bei jedem Einsatz. Entwickelt für die Nutzung bei extrem kalten oder heißen Temperaturen ist er zudem wasserdicht nach IP67.
NEU SPRACHBEFEHL	Verwende Sprachbefehle, um Funktionen wie Tracking starten, Check-Ins senden und mehr, bequem auszuführen. Verfügbar in Englisch, Deutsch, Italienisch, Spanisch, Französisch, Schwedisch, Niederländisch und Dänisch.
NEU GARMIN SHARE	Teile von dir geplante Strecken und Wegpunkte einfach und schnell mit anderen kompatiblen Garmin Produkten.
NEU SIRENE	Eine laute integrierte Sirene kann dir helfen, Aufmerksamkeit zu erregen, wenn du Hilfe benötigst.
CHECK-IN NACHRICHTEN	Sende einfache Check-In Nachrichten, die nicht auf dein Textnachrichten-Kontingent angerechnet werden.
REIBUNGSLOSE KOMMUNIKATION	Der automatische Wechsel zwischen WLAN und Mobilfunk deines Smartphones und – sobald du außerhalb der Mobilfunkabdeckung bist – dem Iridium Satellitennetzwerk sorgt stets für die beste Verbindung.
INREACH FERNBEDIENUNG	Sende und empfange Textnachrichten oder löse einen interaktiven SOS-Notruf aus – alles über das inReach Widget auf deinem kompatiblen Garmin Produkt.
GPS-GENAUIGKEIT	Die integrierte Antenne erfasst automatisch Satelliten, um deine Position präzise in geografischer Breite und Länge zu aktualisieren. Du musst dein Gerät nicht direkt auf den Himmel richten, damit es Satelliten findet.
INREACH WETTER	Erhalte detaillierte Wettervorhersagen für deinen aktuellen Standort oder auch für andere, von dir gespeicherte Wegpunkte oder Orte.
TRACBACK	Überlasse auf deinem Rückweg nichts dem Zufall, sondern navigiere dich mit dieser Funktion auf derselben Route zurück zum Startpunkt.
SYNCHRONISIERUNG	Dein inReach Mini 3 Plus synchronisiert automatisch deine Garmin Messenger App Kontakte mit dem Gerät, sobald du mit deinem kompatiblen Smartphone verbunden bist.
DIGITALER KOMPASS	Folge deinem Weg mit dem digitalen Kompass. Auch wenn du dich gerade nicht bewegst liefert der Kompass genaue Angaben.
KOMPATIBLES ZUBEHÖR	Separat erhältliches Zubehör ermöglicht mehr Vielseitigkeit bei deinen Abenteuern. Befestige deinen inReach Mini 3 Plus z. B. an deiner Weste oder Rucksack.



INREACH® MINI 3 PLUS

SOS SATELLITEN-KOMMUNIKATIONSGERÄT

PRODUKTVERGLEICH



	inReach Mini 3 Plus	inReach Mini 2	inReach Messenger Plus	inReach Messenger
Produktabmessungen	5,5 x 9,8 x 2,7 cm	5,2 x 9,9 x 2,6 cm	7,8 x 6,4 x 2,3 cm	7,8 x 6,4 x 2,3 cm
Gewicht	125,2 g	100 g	117,2 g	113,9 g
Displaygröße	3,9 x 2,9 cm	2,3 x 2,3 cm	2,5 x 1,1 cm	2,5 x 1,1 cm
Displayauflösung	306 x 230 Pixel	176 x 176 Pixel	160 x 68 Pixel	160 x 68 Pixel
Displaytyp	Transfektives MIP Display	Transfektives MIP Display	Transfektives MIP Display	Transfektives MIP Display
Lautsprecher & Mikrofon	•	-	-	-
Batterietyp	Li-Ionen Akku	Li-Ionen Akku	Li-Ionen Akku	Li-Ionen Akku
Schnittstelle	USB-C	USB-C	USB-C	USB-C
Akkulaufzeit ²	Bis zu 350 Stunden , wenn alle 10 Minuten eine Textnachricht oder ein Standort im stromsparenden Messaging-Modus gesendet wird; bis zu 95 Stunden im leistungsstarken Messaging-Modus.	Bis zu 120 Stunden Aktivitätsaufzeichnung mit hoher Detailgenauigkeit, wenn alle 2 Minuten eine Textnachricht oder ein Standort gesendet wird. Bis zu 330 Stunden bei Standard-Aktivitätsaufzeichnung, wenn alle 10 Minuten eine Textnachricht oder ein Standort gesendet wird. Bis zu 1 Jahr im ausgeschalteten Zustand.	Bis zu 120 Stunden , wenn alle 2 Minuten eine Textnachricht oder ein Standort im stromsparenden Messaging-Modus gesendet wird; bis zu 70 Stunden im leistungsstarken Messaging-Modus. Bis zu 600 Stunden , wenn alle 10 Minuten eine Textnachricht oder ein Standort im stromsparenden Messaging-Modus gesendet wird; bis zu 110 Stunden im leistungsstarken Messaging-Modus. Bis zu 1 Jahr im ausgeschalteten Zustand.	Bis zu 140 Stunden , wenn alle 2 Minuten eine Textnachricht oder ein Standort gesendet wird. Bis zu 650 Stunden , wenn alle 10 Minuten eine Textnachricht oder ein Standort gesendet wird. Bis zu 1 Jahr im ausgeschalteten Zustand.
Wasserdichtigkeit ³	IP67	IPX7	IPX7	IPX7
Digitaler Kompass	•	•	•	-
Integrierte Sirene	•	-	-	-
Punkt-zu-Punkt-Navigation	•	•	• (via Garmin Explore App)	• (via Garmin Explore App)
TracBack	•	•	•	•
Satellitenabdeckung mit Iridium ⁴	inReach Plus Technologie	inReach Technologie	inReach Plus Technologie	inReach Technologie
Textnachrichten ⁴	Bis zu 1.600 Zeichen	Bis 160 Zeichen	Bis zu 1.600 Zeichen	Bis 160 Zeichen
Fotos & Sprachnachrichten ⁴	•	-	•	-
LiveTracking ⁴	•	•	•	•
inReach Wetter ⁴	•	•	•	•
Interaktiver SOS-Notruf ⁴	•	•	•	•
Garmin Messenger App kompatibel	•	•	•	•

INREACH® MINI 3 PLUS

SOS SATELLITEN-KOMMUNIKATIONSGERÄT

PORTFOLIO



LIEFERUMFANG		HINWEIS		
inReach Mini 3 Plus, Karabiner mit Gurtschlaufe, Lade-/Datenkabel und Dokumentation		Der Vertrieb dieses Produktes fällt unter die vertikale Gruppenfreistellungsverordnung (kurz: Vertikal-GVO oder engl. VBER).		
ARTIKELBEZEICHNUNG	ART. NR.	EAN	UVP	
inReach® Mini 3 Plus	010-03387-10	0753759361402	499,99 €	

VERPACKUNG



INREACH MINI 3 PLUS	
Verpackungsabmessungen	12,0 x 13,1 x 5,3 cm
Verpackungsgewicht	250 g
Master Karton Abmessungen	45,2 x 28,0 x 28,6 cm
Master Karton Gewicht	8,7 kg
Master Karton Menge	32
Herstellungsland	Taiwan
Zolltarifnummer	8517620000

KOMPATIBLE APPS

GARMIN MESSENGER™ APP



Nachrichten direkt vom Handgelenk verschicken. Mit der neuen Garmin Messenger App auf kompatiblen Garmin Smartwatches kannst du individuelle und vordefinierte Nachrichten mit anderen Garmin Messenger App Nutzenden austauschen.

GARMIN EXPLORE™ APP



Mit der Garmin Explore App kannst du bequem Touren und Routen planen und überprüfen. Dank des unbegrenzten Zugangs zu Karten ist eine netzunabhängige Planung möglich⁵.

KOMPATIBLE ABONNEMENTS

INREACH TARIFE



Dank der weltweiten Abdeckung durch das globale Iridium®-Satellitennetzwerk bleibst du auch ohne Mobilfunkabdeckung immer in Verbindung¹. Kontaktiere Freund*innen und Familie und tausche mit einem aktiven inReach Abonnement Textnachrichten aus oder teile deine Position. Erkunde neue Gegenden mit der Sicherheit, in Notfällen einen interaktiven SOS-Notruf mit deinen genauen GPS-Koordinaten an Garmin ResponseSM, unsere rund um die Uhr besetzte Rettungs-Koordinierungszentrale, senden zu können.

INREACH® MINI 3 PLUS

SOS SATELLITEN-KOMMUNIKATIONSGERÄT

KOMPATIBLE ABONNEMENTS

OUTDOOR MAPS+



Erwerb ein Abonnement für [Outdoor Maps+](#), um auf zusätzliche Premium Karteninhalte in der Explore App zugreifen zu können. OM+ ermöglicht Zugriff auf weltweit verfügbare Karten, einschließlich Straßen und Wege, Points of Interest, Höhenlinien und mehr. Ein aktives Abonnement ist erforderlich, um regelmäßige Updates zu erhalten und heruntergeladene Inhalte zu behalten.

5,99 € / Monat
59,99 € / Jahr

KOMPATIBLE PRODUKTE

FENIX® 8



QUATIX® 8



INSTINCT® 3



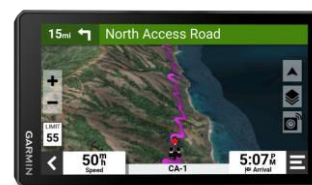
DESCENT™ MK3



DESCENT™ X50i



ZÜMO® XT2












INREACH® MINI 3 PLUS

SOS SATELLITEN-KOMMUNIKATIONSGERÄT

PASSENDES ZUBEHÖR

NEU UNTERWASSERGEHÄUSE	NEU GEHÄUSEHALTERUNG	NEU KARABINER	NEU RUCKSACKBEFESTIGUNG
			
Art.Nr.: 010-13990-00 EAN: 0753759361426 UVP: 99,99 €	Art.Nr.: 010-13991-00 EAN: 0753759361433 UVP: 19,99 €	Art.Nr.: 010-13351-00 EAN: 0753759329747 UVP: 14,99 €	Art.Nr.: 010-13351-01 EAN: 0753759329754 UVP: 29,99 €

ARTIKELABILDUNG	ART.NR.	EAN	ARTIKELBEZEICHNUNG	UVP
	010-13992-00	0753759361440	NEU Verstellbare Handgeräthalterung	29,99 €
	010-13990-01	0753759372200	NEU Dichtungsringe für Unterwassergehäuse	14,99 €
	010-13351-02	0753759329761	NEU Fahrradhalterung	14,99 €
	010-13199-00	0753759291204	USB-C auf USB-A Kabel (0,5 m)	14,99 €
	010-13323-00	0753759322854	USB-C auf USB-C Kabel (0,5 m)	14,99 €
	010-13304-05	0753759312169	USB-C AC-Netzadapter	49,99 €
	010-12525-01	0753759177133	Schwimmschlaufe	9,99 €
	010-11733-00	0753759980283	Schlaufe mit Schnellentriegelung	14,99 €
	010-10888-00	0753759066604	Sicherungsleine automatisch aufrollend	24,99 €

Weitere Informationen unter [Garmin.com](https://www.garmin.com).¹Einige Gerichtsbarkeiten regulieren oder verbieten die Nutzung von Satellitenkommunikationsgeräten. Nutzende sind dafür verantwortlich, die Gesetze in der jeweiligen Gerichtsbarkeit, in der das Gerät genutzt wird, zu kennen und zu befolgen.²Die Akkulaufzeit bezieht sich auf den Einsatz bei freier Sicht zum Himmel und kann durch Hindernisse oder Bäume erheblich beeinträchtigt werden.³Weitere Infos unter [Garmin.com/waterrating](https://www.garmin.com/waterrating).⁴Benötigt aktives Satelliten-Abonnement.⁵In Verbindung mit einem kompatiblen Smartphone.